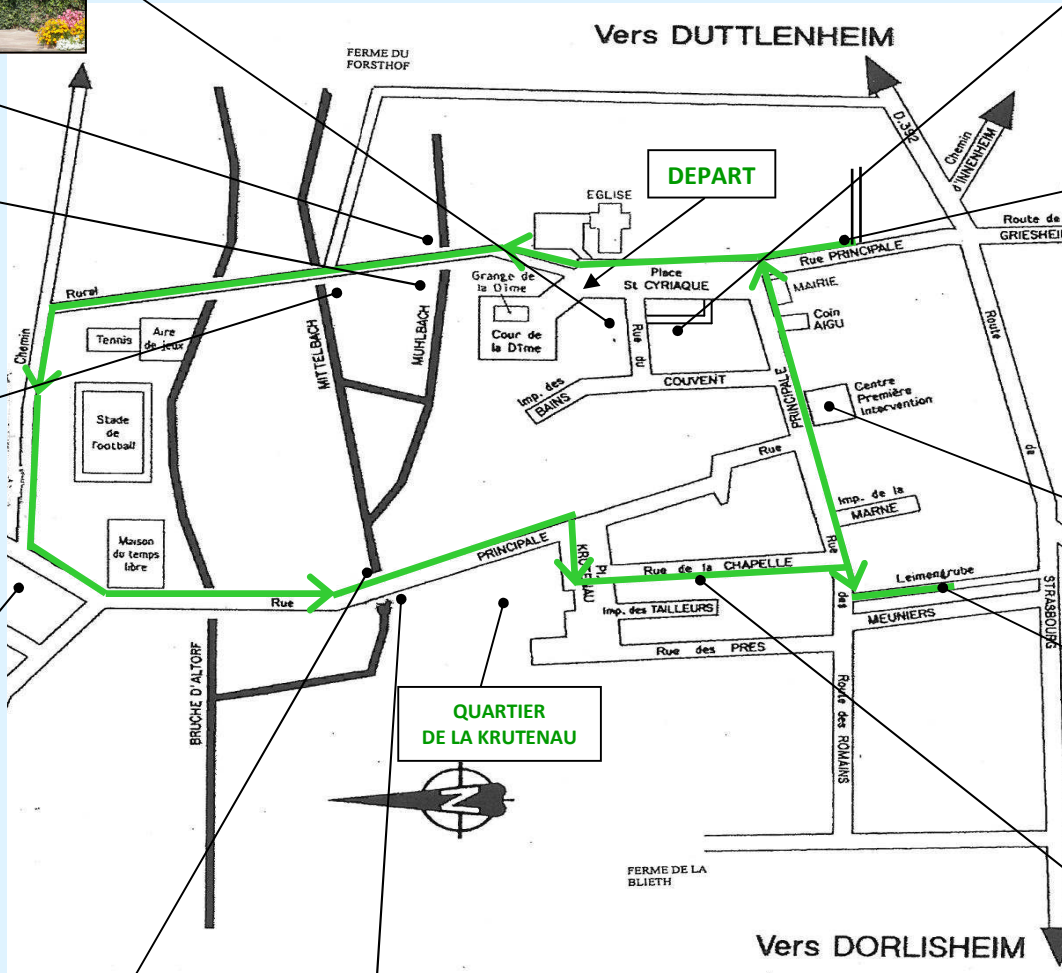



CIRCUIT DECOUVERTE PATRIMOINE HISTORIQUE D'ALTORF



1




13



12



2



11



3



10



4



9



5



8



6



7

— Circuit proposé

PORCHE DE L'ABBAYE - Photo 1

Entrée Nord de l'abbaye.

Le passage par le chemin traversant l'abbaye était autorisé aux habitants uniquement durant la période de fenaison.

Le porche a été endommagé accidentellement en 1965 par une charrette de foin puis restauré et rehaussé en 2000.

MOULIN ET ÉCURIES - Photo 2

Le bâtiment à gauche du porche : ancien moulin de l'abbaye.

Le mur d'enceinte de part et d'autre du porche constituait la limite Nord de l'abbaye. Les ouvertures correspondent aux fenêtres des étables et écuries de l'abbaye.

LAVOIRS - Photos 3 et 7

Le lavoir à 2 niveaux photo 7 accueillait la plus grande partie des femmes du village alors que le lavoir photo 3 était utilisé par les femmes habitant à l'Est du village.

Le jour de lessive était principalement le lundi.

Les lavoirs étaient utilisés jusque dans les années 1970.

RUISSEAUX - Photo 4

Bras d'Altorf : dérivation de la Bruche réalisée pour éviter les inondations de Molsheim et du secteur d'Avolsheim.

En 1562, réalisation du Mühlbach pour alimenter la roue du moulin des moines.

Le Mittelbach permettait de réguler le débit d'eau nécessaire au fonctionnement du moulin.

BANC REPOSOIR - Photo 5

Banc en grès des Vosges appelé banc impératrice en l'honneur de l'Impératrice Eugénie, épouse de l'Empereur Napoléon III. Installés en Alsace à partir de 1853 sous des tilleuls au bord des chemins pour permettre aux paysans et voyageurs de se reposer.

Lors des haltes, les paysannes déposaient leurs fardeaux portés sur leur tête sur le linteau avant de s'asseoir sur la traverse inférieure.

BAIGNADE DES CHEVAUX «ROSSSCHWAMM» - Photo 6

Le dimanche matin en été, les paysans venaient baigner et brosser les chevaux à cet endroit.

Lorsque le niveau d'eau le permettait durant la période de fenaison, les attelages traversaient la rivière en longeant le pont pour le plaisir des chevaux.

CHAPELLE - Photo 8

Chapelle construite en 1846 dans leur propriété par les demoiselles Salomon, léguée à la Fabrique de l'église en 1856, restaurée en 1898 et en 1978.

Remplacement des fenêtres en 2008 grâce aux dons d'une paroissienne.

Actuellement le chapelet y est récité tous les mardis après-midi.

« LEIMENGRUBE » - Photo 9

Emplacement où l'on extrayait l'argile nécessaire à la fabrication du torchis et des tuiles jusqu'en 1789. La tuilerie était située au Nord du village, dans le secteur du lotissement.

Lieu déclaré constructible en 1800 pour agrandir le village.

CORPS DE GARDE - Photo 10

Le corps de garde était occupé par les veilleurs de nuit.

Chaque nuit, deux hommes étaient de garde jusqu'en 1900.

Le couvre-feu intervenait à 22h, heure à laquelle les femmes devaient circuler dans la rue avec une lanterne.

A partir de cette heure, il était interdit de servir de l'alcool dans les cafés.

PIÉTA - Photo 11

Le mur d'enceinte qui abrite la Piéta a été construit en 1732. La Piéta a été mise à jour dans les décombres d'une chapelle d'un couvent (mentionné dès 970) de l'ordre des Bénédictines fondé par Sainte Scolastique, sœur de Saint Benoît.

A gauche de la Piéta se trouvait un puits public emmuré en 1870.

MAISON ALSACIENNE - Photo 12

Maison alsacienne du XVIIe siècle.

Fenêtres de style Renaissance.

Colombage à motifs floraux.

Croix de St André.

Sur la contrefiche d'angle on remarque un ange sculpté.

GROTTE DE LOURDES - Photo 13

Érigée en 1958 sous le curé Eugène Schmitt, curé de la paroisse d'Altorf de 1948 à 1971, elle a été inaugurée le 3 août 1958, jour de la fête patronale et du Jubilé d'Or du Père Archange Sieffert.

Elle est le lieu de bénédiction des Rameaux et le départ des processions d'entrée à l'église des jeunes professions de foi, premiers communiants...

Remise en état du parterre en 2010.